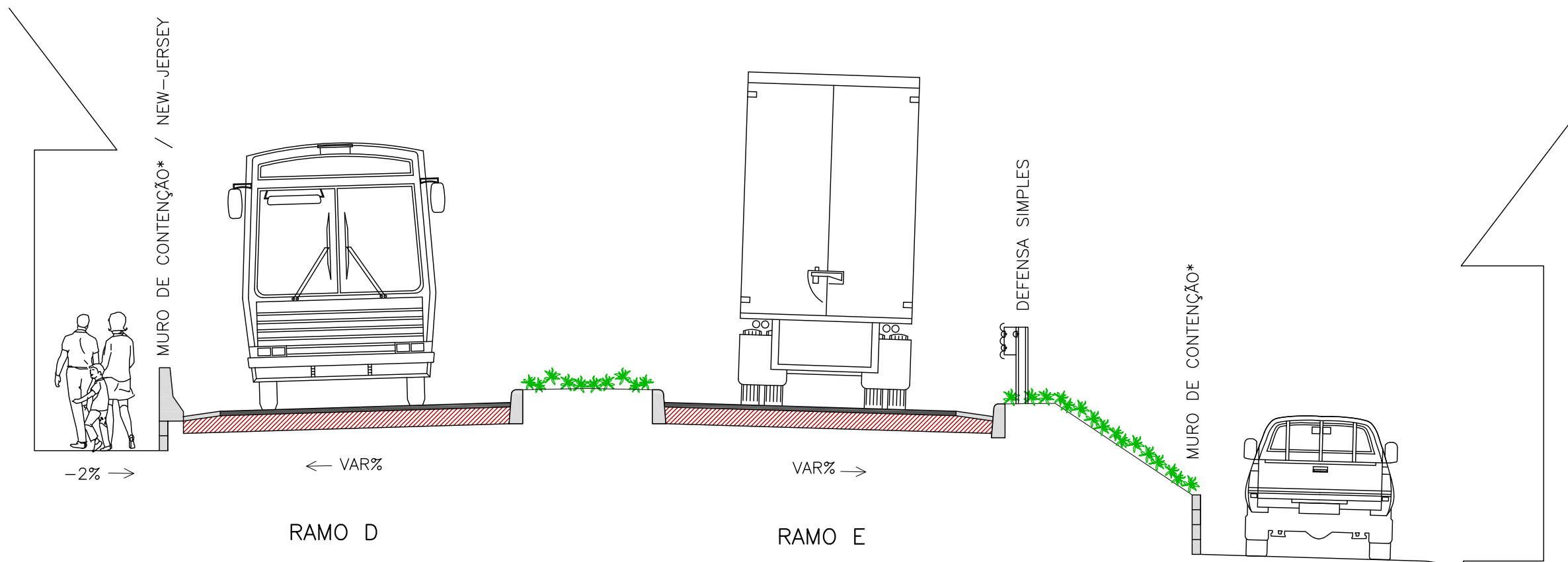
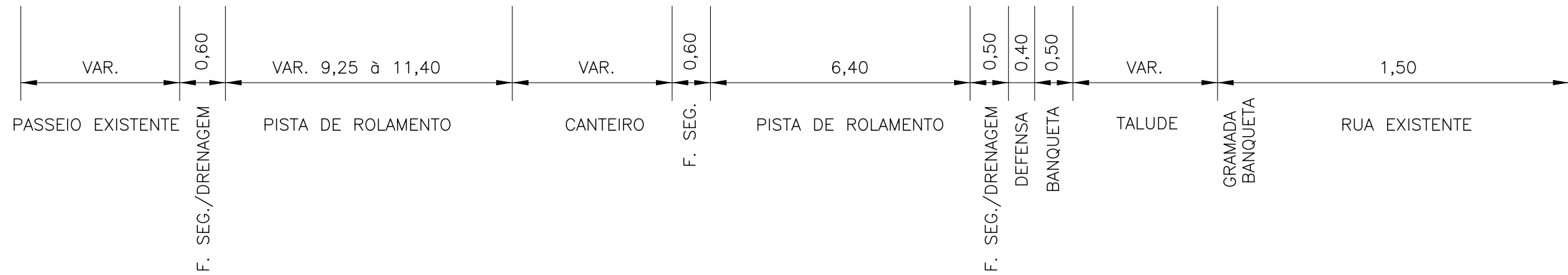


SEÇÃO TIPO – RUA JOSÉ PEDRO DE CARVALHO

RAMO D – ESTACA 0 à ESTACA EST.1+5,45 / RAMO E – ESTACA 0 à ESTACA ESTACA 0 à ESTACA EST.4+17,57
S/ ESCALA

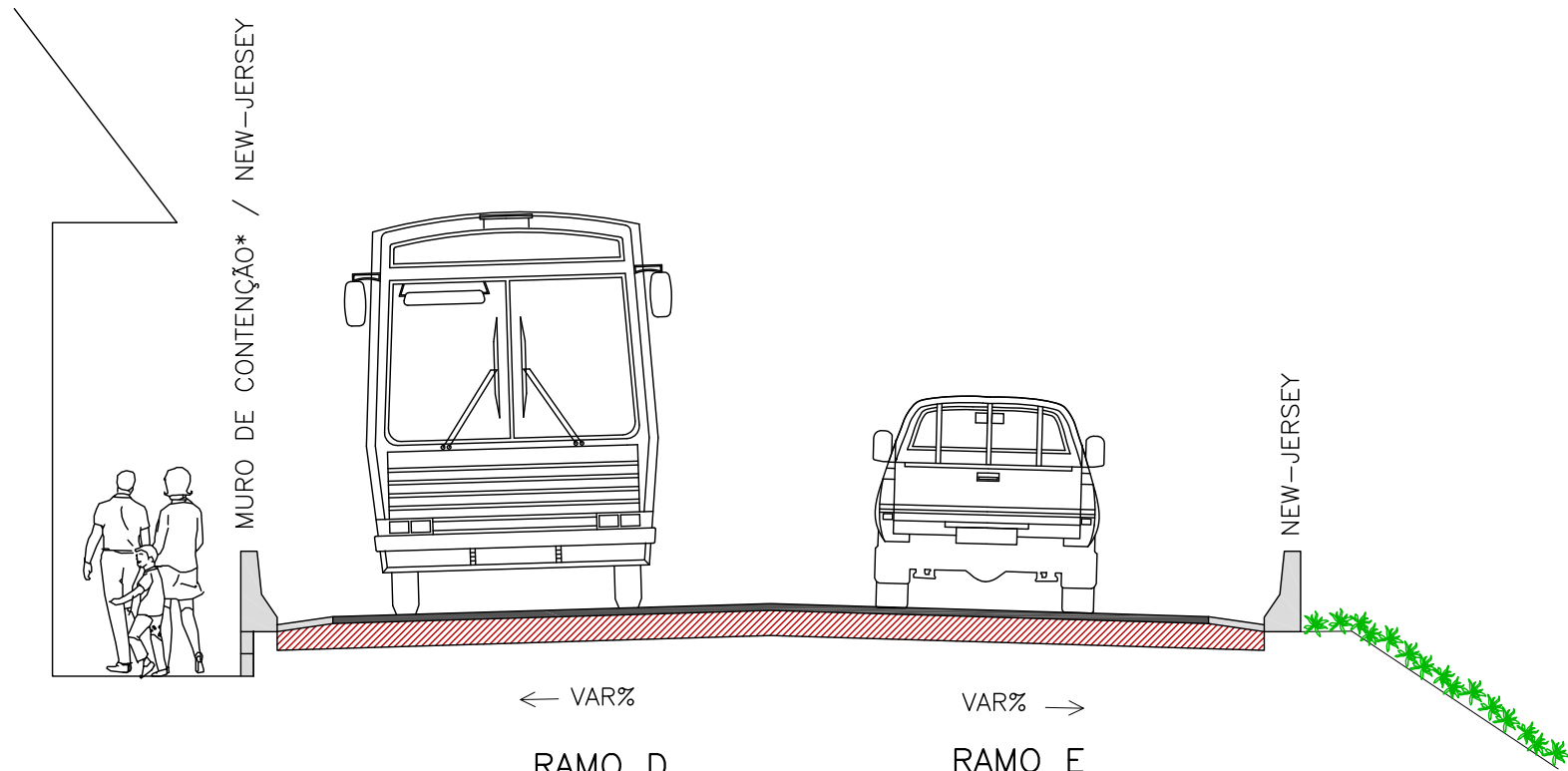


* VER NO DESENHO XXX O INTERVALO DO MURO DE CONTENÇÃO

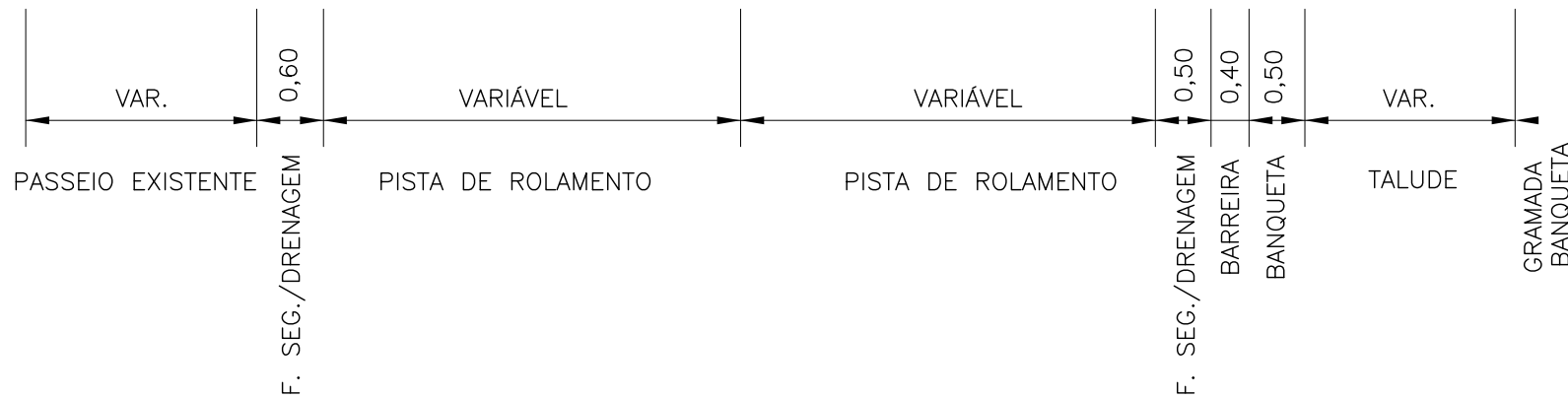


SEÇÃO TIPO – RUA JOSÉ PEDRO DE CARVALHO

RAMO D – ESTACA 1+5,45 à ESTACA 3+4,20 / RAMO E – ESTACA 0 à ESTACA 1+16,83
S/ ESCALA

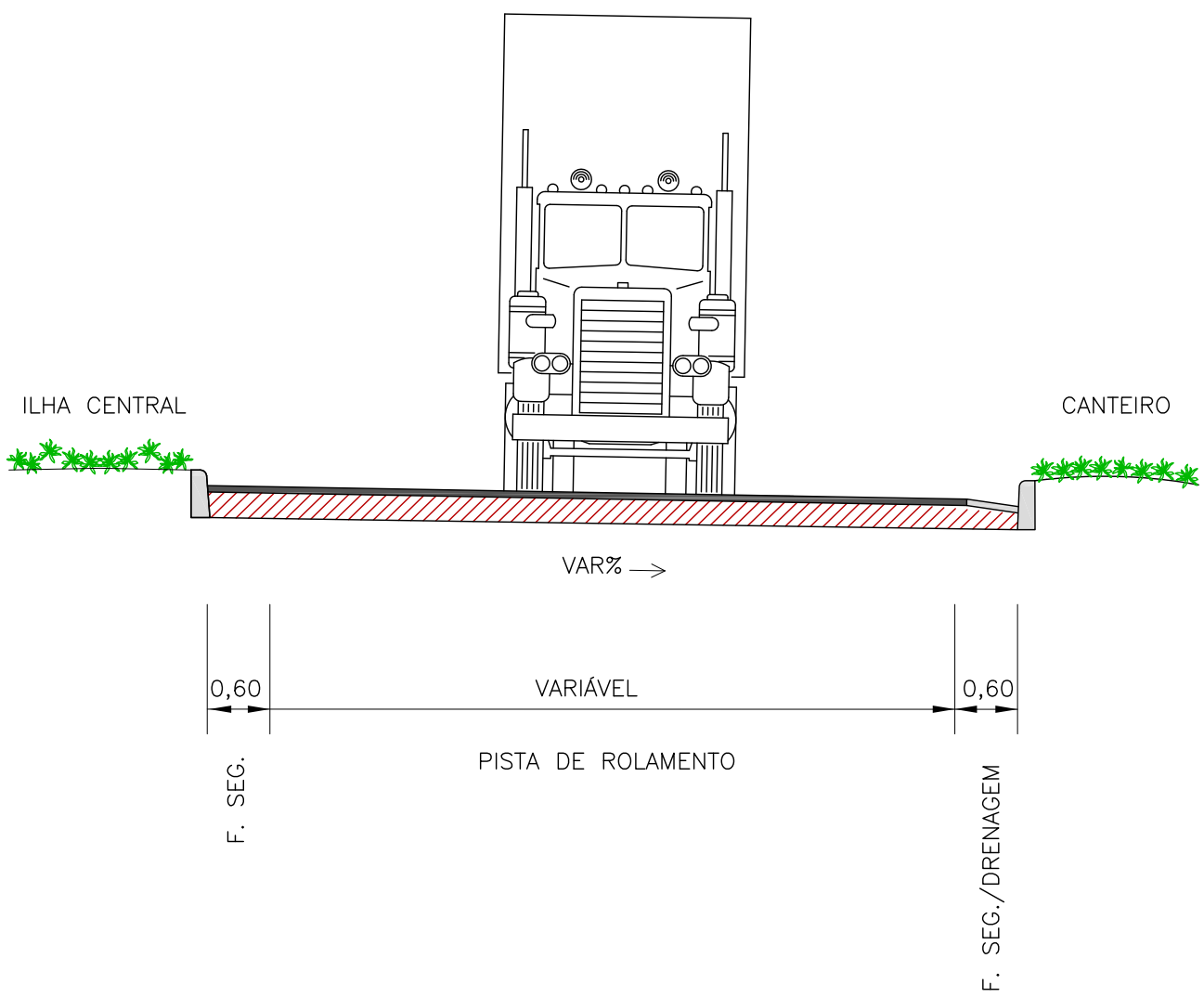


* VER NO DESENHO XXX O INTERVALO DO MURO DE CONTENÇÃO



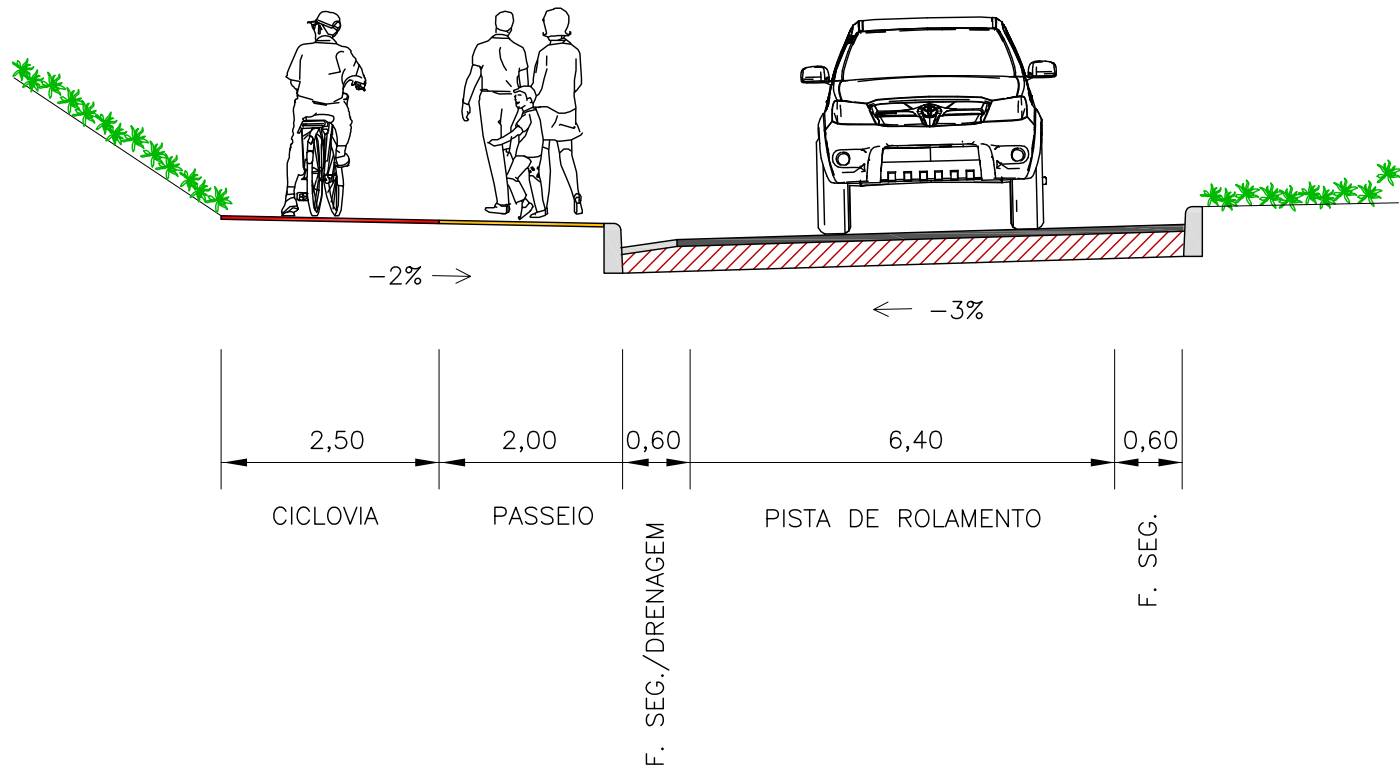
SEÇÃO TIPO – ROTATÓRIA

ESTACA 0 à ESTACA 6+0,57
S/ ESCALA



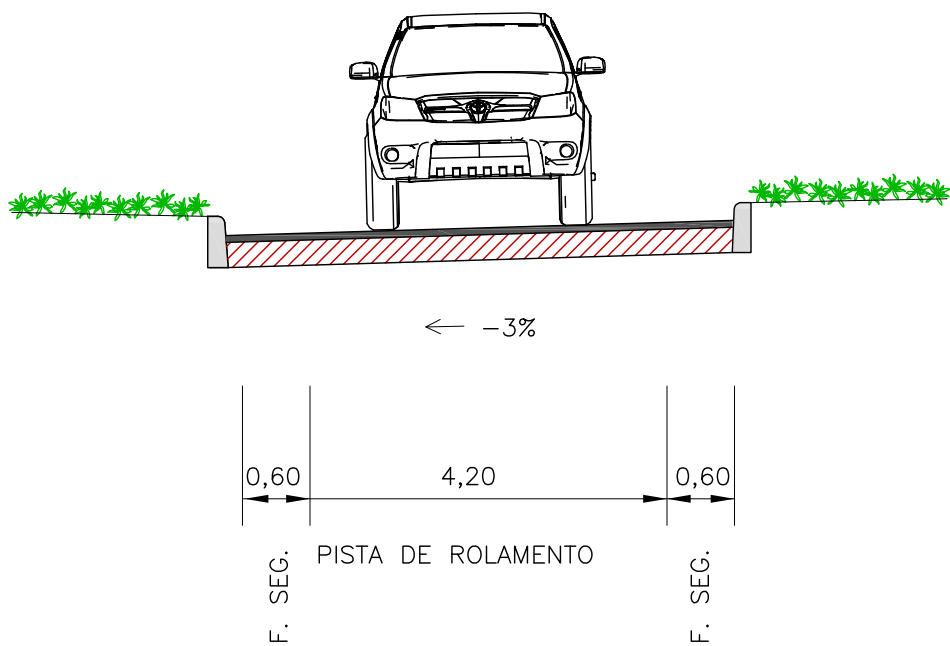
SEÇÃO TIPO – AVENIDA A

RAMO A – ESTACA 3+8,59 à ESTACA 9+1,17
S/ ESCALA



SEÇÃO TIPO – AVENIDA A

RAMO C – ESTACA 1+12,84 à ESTACA 2+12,84
S/ ESCALA



NOTAS:

- 01 – SISTEMA DE COORDENADAS UTM: SIRGAS 2000, FUSO 23S.
- 02 – DIMENSÕES E ELEVÇÕES EM METRO, EXCETO ONDE INDICADO.
- 03 – AS ESCALAS INDICADAS NESTE DESENHO REFEREM-SE AO FORMATO "A1".

REV	DESCRIÇÃO	DATA	EXEC.	VERIF.	APROV.
CONTRATADA:	CONTRATO N°				
VIAVOZ EIRELI	RT:	PROJ:			
	REG. CREA:	REG. CREA:			
	ASS:	ASS:			
	PROJ:				
	REG. CREA:				
	ASS:				
CONTRATANTE:	PREFEITURA MUNICIPAL DE SANTA LUZIA				
PROGRAMA:					
MUNICÍPIO/ÁREA:	SANTA LUZIA / MG				
TÍTULO:	PROJETO GEOMÉTRICO INTERSEÇÃO DA MANGUEIRA SEÇÕES TRANSVERSAIS TIPO				
DATA:	JAN/2022	ESCALA:	S/ ESCALA	PRANCHA:	
ARQUIVO:	GM-05			05/11	